


# LA CENTURIAZIONE



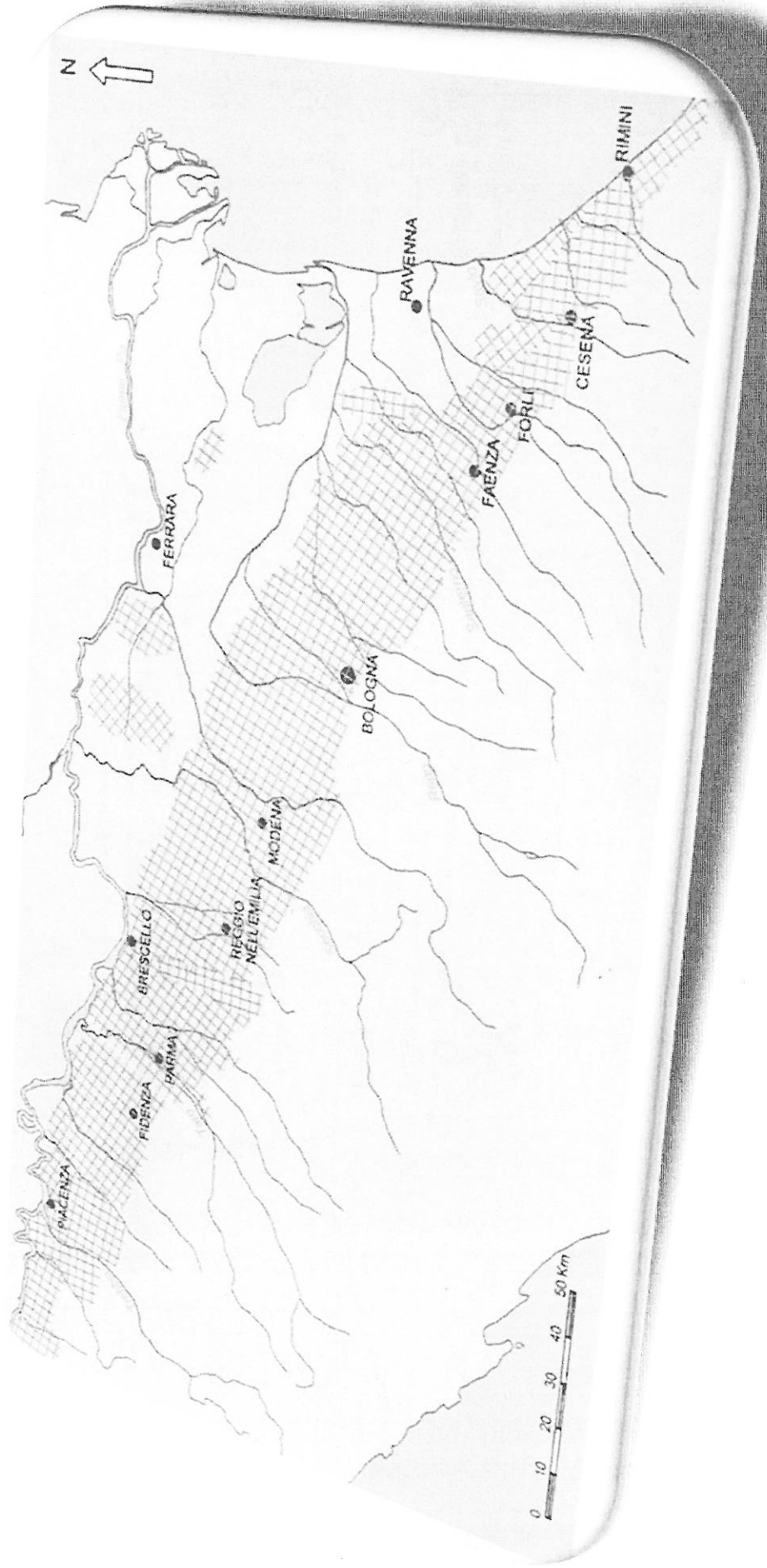
# La Centuriazione

Prima dell' arrivo dei Romani la Pianura Padana era paludosa, selvaggia e poco coltivata.  
Nel secondo secolo a.C. i Romani conquistano la Pianura Padana e occupano e riorganizzano il territorio secondo il metodo della CENTURIAZIONE.



# Dove ?

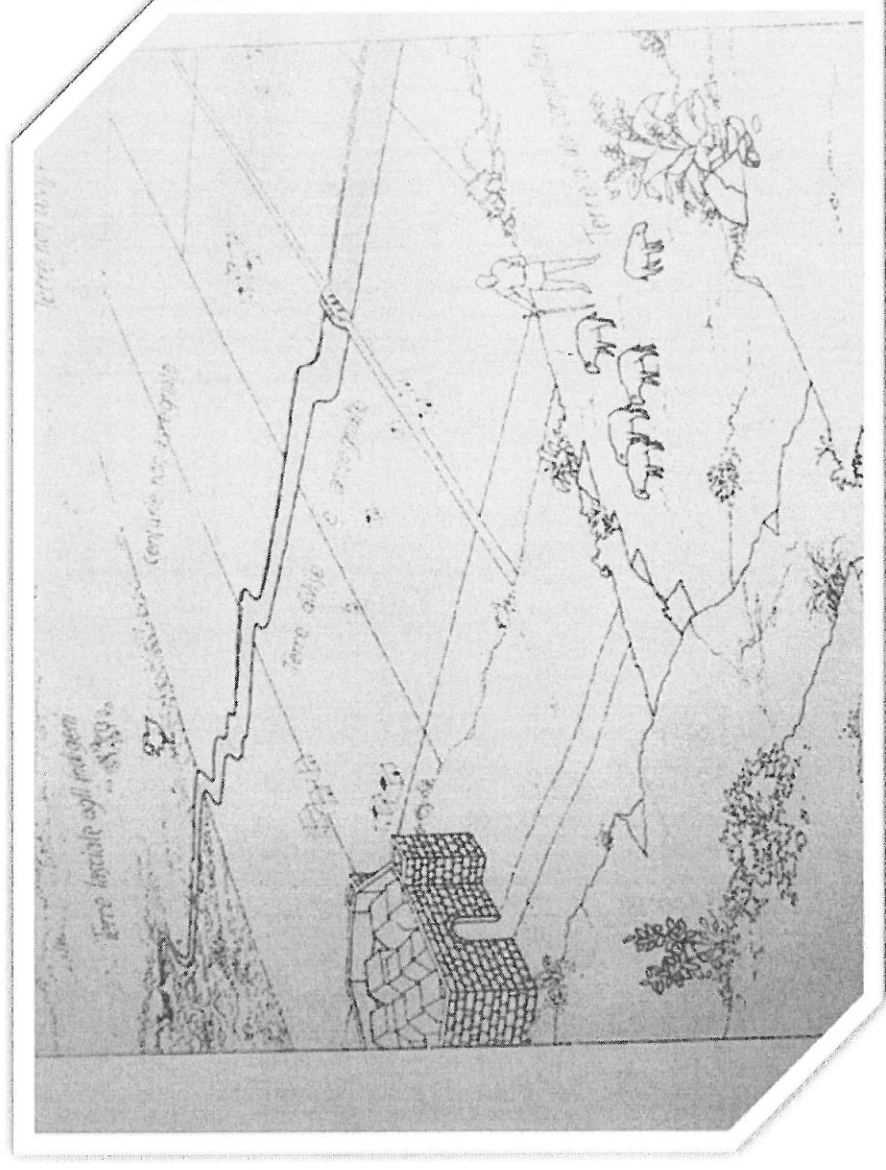
La centuriazione è stata realizzata in vaste aree della Pianura Padana tra cui anche la nostra Provincia



# In cosa consiste ?


La Centuriazione è una tecnica usata dai Romani per favorire l'insediamento di popolazioni indigene amiche o di cittadini Romani.

La Centuriazione consiste quindi nella fondazione di nuove colonie con nuove vie di comunicazione e con enormi lavori di bonifica e riorganizzazione del territorio tramite la sua squadratura .



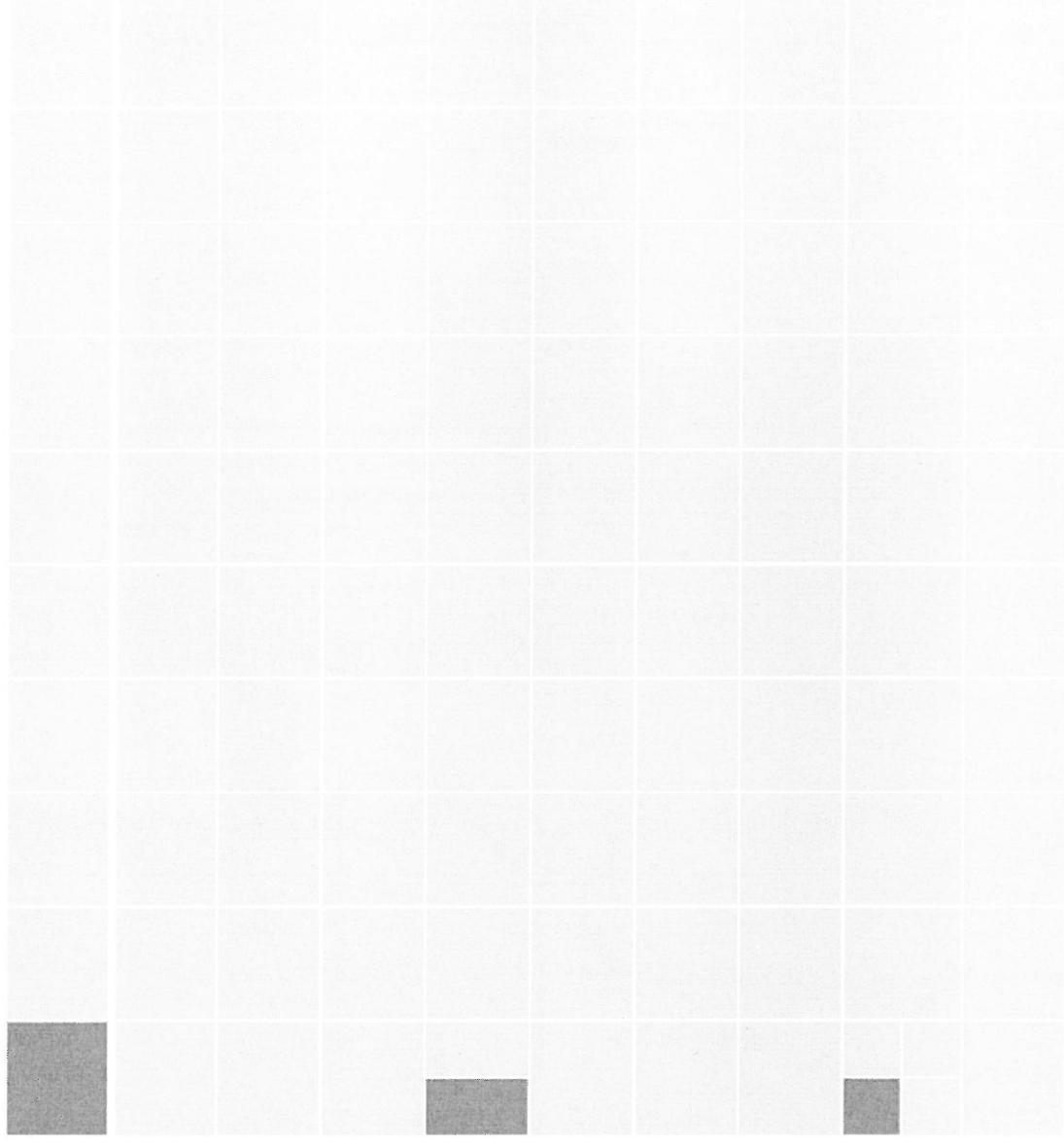
# Da che cosa è formata una

## centuria ?

1 Heredium   
1 centuria = 100  
heredia

1 Jugerum   
1 centuria = 200 jugera

1 Actus   
1 centuria = 400 acta

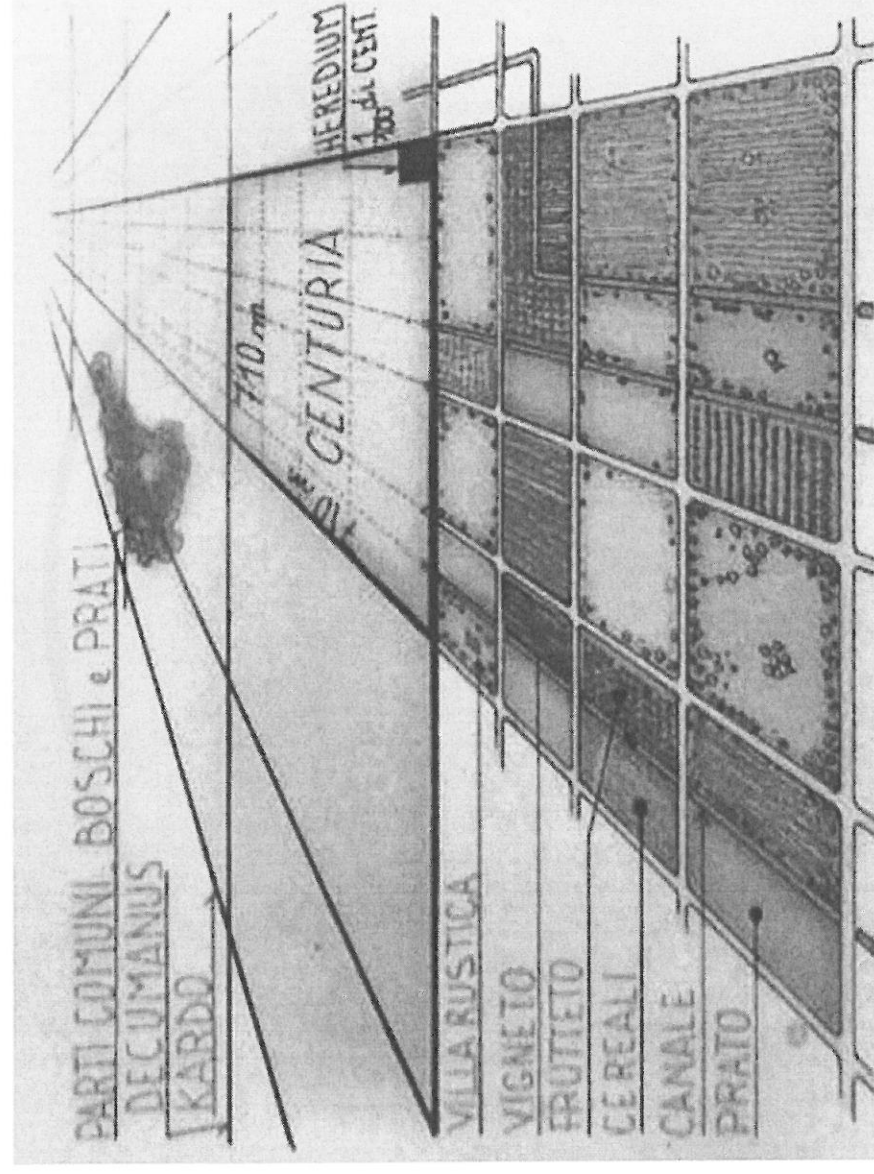


1 Centuria = 100 heredia

1 Podere misura due jugeri

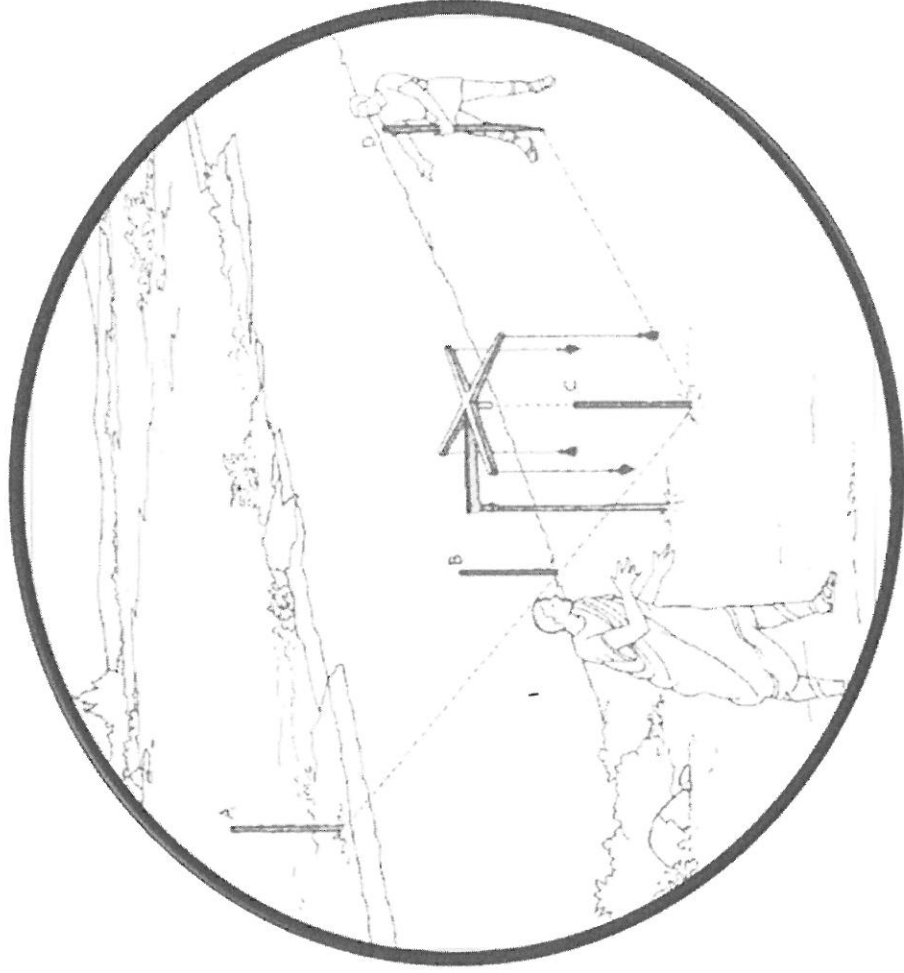
Lo jugerum è un rettangolo di 71x35,52m e corrisponde alla superficie che poteva essere arata in un giorno di lavoro da una coppia di buoi.

1 CENTURIA = 400 acta, ovvero un quadrato di 20 actus = (710,4 metri)



# Chi se ne occupa?

La centuriazione di un territorio veniva decisa dal potere centrale di Roma tramite una legge che stabiliva il territorio da centuriare e il numero dei coloni. I tecnici adibiti alla centuriazione del territorio erano detti AGRIMENSORES ed erano persone di profonda cultura tecnica.



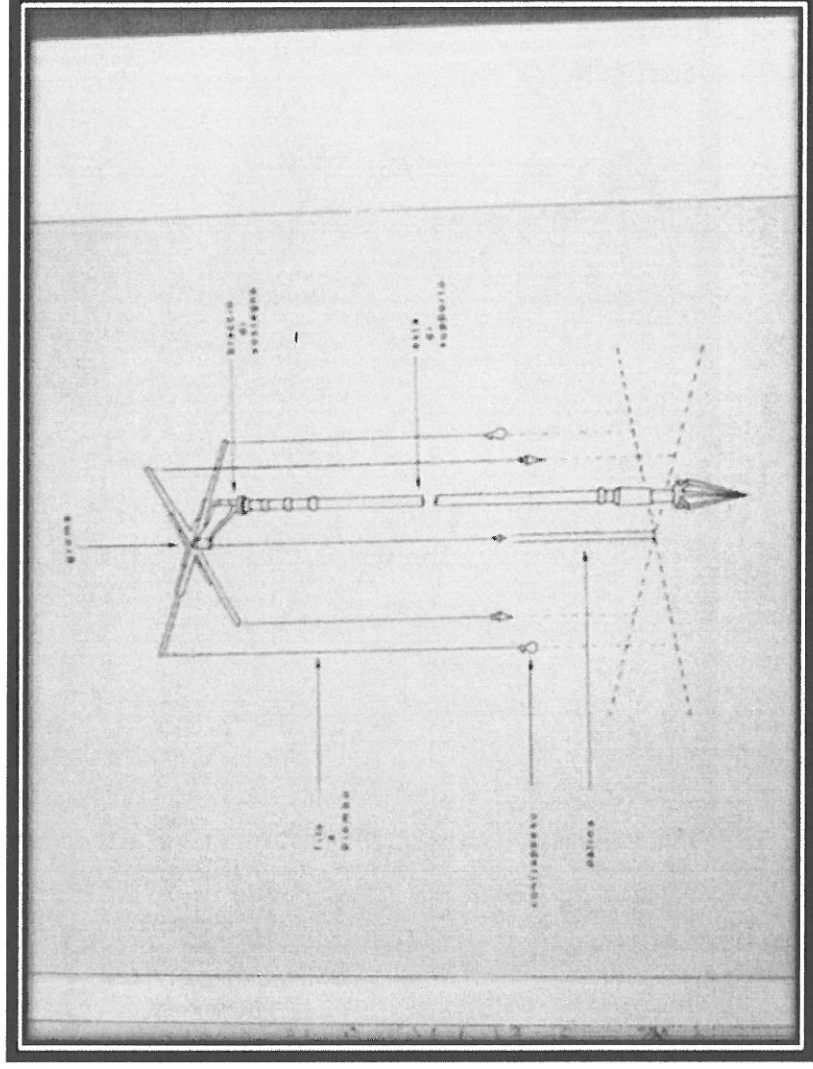
# La Groma

La groma è lo strumento utilizzato dagli agrimensores per delineare sul terreno tracciati rettilinei e angoli retti.

La groma è formata dal **ferramento** cioè il bastone centrale che si pianta nel terreno.

Dal **rostro** che collega il ferramento con la **stelletta**, che sorregge la **cornicola**, cioè un bastone orizzontale da cui cadono 4 fili con dei piombini alla fine.


Dal rostro scende un quinto filo a piombo che individuava l'**umbilicus**, cioè il centro della centuriazione.





# Cardini e Decumani

Le strade che delimitavano le centurie erano :  
I **cardini**, direzione nord –sud  
I **decumani**, direzione est-ovest



# Distribuzione delle Sortes


Una volta completata la centuriazione, i singoli lotti di terra venivano assegnati ai coloni mediante sorteggio ed erano perciò chiamati Sortes = fortuna.

Gli assegnatari erano singoli uomini (spesso soldati veterani a fine carriera) che dovevano avere moglie e figli per assicurare la continuità della colonizzazione del territorio. Da ciò deriva il termine consorte.



# Fondazione dell' accampamento e della città

Lo schema della centuriazione veniva usato dai Romani anche nella costruzione di nuovi accampamenti e nuove città.  
Ad esempio anche Reggio Emilia fu costruita secondo questo schema con la via Emilia che divide a metà la città perché è il decumano.



# Cosa si vede oggi?



# La centuriazione all'Expo

Anche l'Expo è stato organizzato secondo lo schema del CARDO e DECUMANO, per rendere più funzionale lo spostarsi all'interno dell'area espositiva.

